



CHAMBRES ET TABLE D'HÔTES À L'ORÉE DU CAGIRE - HAUTE-GARONNE - PYRÉNÉES

MAISON D'HÔTES À L'ORÉE DU CAGIRE - PYRÉNÉES

Bienvenue chez nous, À l'orée du Cagire, à 1 heure de Toulouse, dans le piémont pyrénéen. Découvrez nos chambres avec vue sur les montagnes et notre table d'hôtes.

<https://aloreeducagire.fr>



Laure LEVAVASSEUR


☎ 06 51 00 50 14

A Maison d'hôtes À l'orée du Cagire - Juzet d'Izaut : 70 rue du Cagire 31160 Juzet d'Izaut





Maison d'hôtes À l'orée du Cagire - Juzet d'Izaut

 Chambre des Pyrénées  Chambre du Cagire  Chambre du Comminges



À l'orée du Cagire, nous vous accueillons dans une ferme commingeoise rénovée avec passion, dans une démarche écoresponsable ! Au cœur du piémont pyrénéen, vous profiterez de la vue sur le Cagire, sommet des Pyrénées commingeoises ! Laure et Jean-Pierre



Infos sur l'établissement



Communs

Entrée commune

Jardin commun

Les repas sont servis à la table commune.



Activités

Livres, revues et magazines

Jeux de société

Location de raquettes à neige



Restauration

Je vous propose une cuisine engagée, à base de produits frais, locaux et biologiques.

Vous aurez le plaisir de savourer des produits de qualité.

Nos principaux fournisseurs

Biocoop, premier réseau de magasins bio spécialisés en France à proposer des produits biologiques, locaux et de saison, issus du commerce équitable.

Fromagers du Mont Royal : Dominique Bouchait Meilleur Ouvrier de France
Bertrand Henry vigneron : vins biologiques du sud toulousain :

Brasserie du Vénasque : installée dans le Pays de Luchon, elle propose une gamme originale de bières artisanales et de boissons gazeuses réalisées à partir d'ingrédients naturels de qualité.

Bien-sûr si vous souffrez d'allergies ou d'intolérances alimentaires, nous adapterons nos menus. Nous aurons besoin de le savoir dès la réservation.



Réseaux

Accès Internet



Stationnement

Il est possible de garer sa voiture dans la cour.

Toutefois, l'été, afin de profiter au mieux de la nature, nous vous demandons de garer votre voiture sur les places de stationnement dédiées, devant la mairie, Route des Cols.



Services



Nous vous proposons le service " lessive : cycle rapide " : 5 € / lessive



Extérieurs

Dans le village, à 3 minutes à pied, vous bénéficiez d'un terrain de pétanque et d'un terrain de jeux pour les enfants.

En hiver, nous vous proposons à la location des raquettes à neige et bâtons : 5 euros / jour / paire





Chambre des Pyrénées



Chambre



3

personnes



1

chambre



30

m2

Chambres

Chambre(s): 1

Lit(s): 2

dont lit(s) 1 pers.: 1

dont lit(s) 2 pers.: 1

Lit queen size pour 2 personnes ou 2 lits de 1 personne

Salle de bains / Salle d'eau

Salle de bains avec douche

Salle de bains privée

Sèche cheveux

WC

WC: 1

WC privés

Cuisine

Autres pièces

Balcon

Media

Wifi

Autres équipements

Nous vous proposons le service " lessive : cycle rapide " : 5 € / lessive. Vous déposez votre linge sale dans la corbeille prévue à cet effet et nous nous occupons du reste afin que vous profitiez pleinement de votre séjour !

Chauffage / AC

Exterieur

Abri pour vélo ou VTT

Cour commune

Jardin

Terrain clos commun

Divers





Chambre du Cagire



Chambre



2

personnes



1

chambre



25

m2

Chambres

Chambre(s): 1

Lit(s): 1

dont lit(s) 1 pers.: 0

dont lit(s) 2 pers.: 1

Lit queen size pour 2 personnes ou 2 lits de 1 personne

Salle de bains / Salle d'eau

Salle de bains avec douche

Salle de bains privée

Sèche cheveux

WC

WC: 1

WC privés

Cuisine

Autres pièces

Balcon

Media

Wifi

Autres équipements

Nous vous proposons le service " lessive : cycle rapide " : 5 € / lessive. Vous déposez votre linge sale dans la corbeille prévue à cet effet et nous nous occupons du reste afin que vous profitiez pleinement de votre séjour !

Chauffage / AC

Exterieur

Abri pour vélo ou VTT

Cour commune

Jardin

Terrain clos commun

Divers





Chambre du Comminges



Chambre



2

personnes



1

chambre



40

m2



Chambres

Chambre(s): 1

Lit(s): 1

dont lit(s) 1 pers.: 0

dont lit(s) 2 pers.: 1

Lit queen size pour 2 personnes ou 2 lits de 1 personne.

Salle de bains / Salle d'eau

Salle de bains avec douche

Salle de bains privée

Sèche cheveux

WC

WC: 1

WC privés

Cuisine

Autres pièces

Balcon

Media

Wifi

Autres équipements

Nous vous proposons le service " lessive : cycle rapide " : 5 € / lessive. Vous déposez votre linge sale dans la corbeille prévue à cet effet et nous nous occupons du reste afin que vous profitiez pleinement de votre séjour !

Chauffage / AC

Exterieur

Abri pour vélo ou VTT

Cour commune

Jardin

Terrain clos commun

Divers



A savoir : conditions de la location

Arrivée 17 heures - 20 heures

Nous proposons le service « arrivée anticipée » (early check-in) qui vous permet d'occuper la chambre plus tôt. Il vous suffit de nous le demander dès votre réservation et au plus tard 48 heures avant votre arrivée. Cette prestation est payante et soumise aux conditions tarifaires de l'établissement.

Départ 10 heures 30

Nous proposons le service « départ tardif » (late check-out) qui vous permet de conserver la chambre plus tard. Il vous suffit de nous le demander dès votre réservation et au plus tard 48 heures avant votre arrivée. Cette prestation est payante et soumise aux conditions tarifaires de l'établissement.

Langue(s) parlée(s) Allemand Anglais Espagnol Français

Annulation/Prépaiement/Dépôt de garantie Se reporter aux conditions générales de ventes

Moyens de paiement Cartes de paiement Chèques bancaires et postaux
Chèques Vacances Espèces Virement bancaire
Nous avons l'obligation de collecter la taxe de séjour pour le compte des communauté de communes, département et région : nous vous demandons de bien vouloir la régler en espèces uniquement.

Petit déjeuner Le petit-déjeuner est inclus dans le prix de la nuitée. Je vous propose un petit-déjeuner varié composé de pain, viennoiserie, fruits, et fromage. Toutes les confitures sont réalisées par mes soins à base de produits frais et biologiques.

Ménage Nous effectuons chaque jour un passage de propreté notamment pour vider les poubelles et renouveler le linge si cela s'avère nécessaire.

Draps et Linge de maison Draps et/ou linge compris

Enfants et lits d'appoints

Animaux domestiques Les animaux ne sont pas admis.

Tarifs (au 26/05/26)

Maison d'hôtes À l'orée du Cagire - Juzet d'Izaut

n°1 : **Chambre des Pyrénées** : Tarif standard pour 3 personnes n°2 : **Chambre du Cagire** : Tarif standard pour 2 personnes. Réduction de 10 euros pour 1 personne n°3 : **Chambre du Comminges** : Tarif standard pour 2 personnes. Réduction de 10 euros pour 1 personne

Tarifs en €:	Tarif 1 nuit en semaine (L, M, M, J, D)			Tarif 1 nuit en weekend (V ou S)			Tarif 2 nuits weekend (V+S)			Tarif 7 nuits semaine		
Unité de location	n°1	n°2	n°3	n°1	n°2	n°3	n°1	n°2	n°3	n°1	n°2	n°3
du 01/04/2026 au 31/03/2027	139€	99€	99€	139€	99€	99€	129€	90€	90€	110€	80€	80€

Mes recommandations

Randonnées

Les incontournables

OFFICE DE TOURISME CAGIRE GARONNE SALAT
OPYRENEES.FR



AUBERGE DU CAGIRE

☎ 05 61 94 26 45
940 Route des Cols


🌐 <http://www.instagram.com/aubergeduca>

0.1 km

📍 JUZET-D'IZAUT



Restaurant traditionnel & bistrannique au pied du Pic du Cagire à Juzet-d'Izaut



LE PECHE CARDINAL

☎ 06 86 52 36 95
Rue Cardinal Sourrieu

5.4 km

📍 ASPET



Savorez les délicieuses créations artisanales d'Audrey !



RESTAURANT MEURETTE


☎ 05 61 97 60 61

13.0 km

📍 ROUEDE



Un moment convivial dans un cadre 100% nature, face aux Pyrénées !



LES FROMAGERS DU MONT-ROYAL - BAR À FROMAGES

☎ 05 61 89 15 92

Centre commercial Leclerc St Gopôle
10 Avenue du Cagire

🌐 <https://www.fromage-napoleon.com>
15.5 km

📍 ESTANCARBON



Découvrez le Bar à Fromages par Dominique Bouhait. Ce lieu unique se situe à la galerie marchande St-Gopôle



KIMGLACE ARTISAN GLACIER

☎ 07 52 04 69 05
Parking des écoles

🌐 <http://www.kimglace.com>

22.7 km

📍 SAINT-MARTORY



Découvrez les délicieuses glaces artisanales de Kim à Saint-Martory !



GENTIANES ET MARMOTT'ONS

☎ 06 88 42 00 73
730 Routes des Cols

0.2 km
📍 JUZET-D'IZAUT



Balades, randonnées et randos thématiques pour se reconnecter à la nature, et la découvrir en toutes saisons et pour tous !



PATRICIA BRANGEON

☎ 06 83 35 90 02
1 Rue du Lavoir
📧 <http://liensdemains.fr>

2.2 km
📍 CAZAUNOUS



Auteure de deux livres "la vannerie de jonc" et Vannerie bucolique", j'aime transmettre ma passion pour la vannerie par l'écriture mais aussi orale grâce aux stages. C'est l'occasion de belles rencontres et de beaux partages.



PISCINE D'ETE INTERCOMMUNALE

☎ 05 61 95 85 68
Avenue Général Gallieni
📧 <http://www.cagiregaronnesalat.fr>

5.3 km
📍 ASPET



La piscine d'Aspet est une piscine de plein air. Elle est équipée d'un grand bassin sportif. Autour du bassin, un solarium permet de se reposer au soleil.



LAC DE SAINT-PÉ-D'ARDET

☎ 05 61 79 21 21

7.1 km
📍 SAINT-PE-D'ARDET



Baignade interdite, promenade, pique-nique.



STATION DU MOURTIS

☎ 05 61 79 97 00
📧 <http://www.haute-garonne-montagne.co>

7.3 km
📍 BOUTX



Été comme hiver, la station du Mourtis est ouverte aux amoureux de la montagne. Quand les pistes se transforment en sentiers...



LA FERME D'OULAN BAT

☎ 05 61 97 21 13 ☎ 06 68 97 11 96


Rue de Planque

🌐 <http://www.lafermedoulanbat.fr>

10.9 km
📍 ARBAS



Randonner avec un âne, c'est pratique et amusant ! Votre compagnon de route vous allègera au cours de balades dans les Pyrénées centrales.



ASSOCIATION PAYS DE L'OURS - ADET

☎ 05 61 97 48 44


Place du Biasc

🌐 <http://www.paysdelours.com>

12.3 km
📍 ARBAS



Balades et randonnées sur le thème de l'ours. L'association Pays de l'Ours – Adet est un acteur majeur du retour de l'ours dans les Pyrénées. Nous sommes à l'origine des lâchers qui ont permis d'éviter la disparition de l'ours en France. "On ne lâche rien, sauf des ours !"



CINEMA LE REGENT

☎ 05 62 00 81 57

16 Rue de l'Indépendance

🌐 <http://www.cineregent.fr>

14.9 km
📍 SAINT-GAUDENS



Vivez vos émotions en grand format dans votre cinéma ! Profitez de la carte du Bistrot du Régent pour un petit régal avant ou après la séance !



PYRENEES EXPLORATION

☎ 06 83 22 79 72

1 Allée de Bigot

🌐 <http://www.pyrenees-exploration.com>

19.1 km
📍 CASTILLON-DE-SAINT-MARTORY



Pyrénées Exploration : de la nature plein les yeux. A pied, en raquettes, un professionnel des activités outdoor vous invite à découvrir la montagne de façon insolite et ludique. Hors des sentiers battus, Pyrénées Exploration vous propose toute l'année de belles escapades.



STATION DE BOURG D'OUEIL

☎ 05 61 79 75 47

🌐 <http://www.haute-garonne-montagne.co>

25.2 km
📍 BOURG-D'OUEIL



La station de Bourg d'Oueil vous accueille au fond de la vallée aux biches sous l'œil de l'Aneto pour pratiquer un ski facile et convivial. Une petite piste de luge à disposition, de nombreux départs de raquettes. Une buvette avec petite restauration.



LE SPA DES THERMES

☎ 05 61 94 52 52

Cours des Quinconces

🌐 <http://www.thermes-luchon.fr/le-spa/>

25.3 km

📍 BAGNERES-DE-LUCHON



Les Thermes de Luchon vous proposent de découvrir notre nouvel espace « SPA » situé au premier étage du bâtiment du Prince Impérial : un lieu intimiste, entièrement dédié à la relaxation et au bien-être.



LES THERMES DE LUCHON

☎ 05 61 94 52 52

Cours des Quinconces

🌐 <http://thermes-luchon.fr>

25.3 km

📍 BAGNERES-DE-LUCHON



Luchon, surnommée « La Reine des Pyrénées » est une station thermale deux fois millénaire, reconnue au fil des siècles pour la qualité de ses eaux hyperthermales, les plus sulfurées des Pyrénées. Elle est spécialisée en rhumatologie et voies respiratoires.



RESSOURCES & VOUS AUX THERMES DE LUCHON

☎ 05 61 94 52 52

Cours des Quinconces

🌐 <http://www.thermes-luchon.fr/ressources>

25.3 km

📍 BAGNERES-DE-LUCHON



L'espace « Ressources & Vous » comprend 3 bassins en eau thermale dont 1 en roof top, une salle de fitness, une salle de cardio-training, un sauna, des douches sensorielles et activités froides, l'accès au Vaporarium.



STATION DE LUCHON- SUPERBAGNÈRES

☎ 05 61 79 97 00


🌐 <http://www.haute-garonne-montagne.com>

27.6 km

📍 BAGNERES-DE-LUCHON



En toutes saisons, Luchon Superbagnères offre un véritable balcon naturel grâce à ses 4 versants, une vue panoramique sur la vallée de Luchon et les "3000" des Pyrénées, dont l'Aneto. Accessible avec la Crémaillère Express depuis Luchon en 8mn, découvrez!



STATION DE PEYRAGUDES

☎ 05 62 99 69 99#05 61 94 36 03

Les Agudes Village

🌐 <http://www.peyragudes.com>

31.2 km

📍 GOUAUX-DE-LARBOUST



Au cœur même des Pyrénées Centrales, Peyragudes vous ouvre les portes d'une station de ski aux courbes généreuses ! Modernité et famille sont les mots clés du domaine. Amateurs de ski, de snowboard ou de beaux paysages, laissez-vous charmer par le panorama magnifique qu'offrent les pics alentours.



LAC D'ESPINGO


☎ 05 61 79 21 21

🌐 <http://www.luchon.com>

35.0 km
📍 OO



Lac naturel des Pyrénées françaises.



LAC DU PORTILLON

☎ 05 61 79 21 21

🌐 <http://www.luchon.com>

36.6 km
📍 OO



Lac artificiel des Pyrénées françaises.



COL DE BURET - LE MOUNT

☎ 05 61 94 86 51

🌐 <http://www.pyrenees.fr>

0.9 km
📍 JUZET-D'IZAUT



Une découverte de la forêt, de la géologie et de la flore de ce magnifique coin du Comminges et des Pyrénées ! Le sentier serpente, en alternance avec des passages découverts et ombragés, sur une colline à la géologie particulière. Vous serez charmés par les sublimes vues sur le Pic de Cagire et la petite vallée du Thou rencontrées au cours du parcours. Le sentier est jalonné d'une cinquantaine de panneaux informatifs, placés par l'ONF, vous invitant à découvrir la faune et la flore locale. Topoguide papier à retrouver dans les accueils de l'Office de tourisme à Aspet, Arbas, Salies-du-Salat et Saint-Martory - Circuit officiel Cagire Garonne Salat



LE PIC DE CAGIRE

☎ 05 61 94 86 51

🌐 <http://www.pyrenees.fr>

1.6 km
📍 JUZET-D'IZAUT



Cette randonnée sportive en pleine nature vous amènera jusqu'au magnifique point de vue du sommet du Pic de Cagire (1 912 m). Vous empruntez la forêt ombragée de Juzet-d'Izaut pour y arriver puis, passerez sur les prairies où, en fonction de la saison, troupeaux et rhododendrons vous accueilleront. C'est un panorama à 360° qui vous attend sur la crête et au sommet ! Vous allez en prendre plein les yeux ! Topoguide papier à retrouver dans les accueils de l'Office de tourisme à Aspet, Arbas, Salies-du-Salat et Saint-Martory - Circuit officiel Cagire Garonne Salat



CAZAUNOUS - SAINTE-ANNE


☎ 05 61 94 86 51

🌐 <http://pyrenees.fr/itinerance-douce/ser>

2.2 km
📍 CAZAUNOUS



Ce petit itinéraire champêtre et ombragé permet de découvrir le village perché Cazaunous à travers la forêt. Cet itinéraire qui emprunte une partie du chemin de Saint Jacques (GR78 - Voie du Piémont) vous permettra de découvrir la richesse paysagère du Comminges, son caractère sauvage et authentique. Le parcours, en majorité ombragé (parfait en été !), est ponctué de superbes vues sur les Pics alentours, en particulier le Pic de Cagire ! Topoguide papier à retrouver dans les accueils de l'Office de tourisme à Aspet, Arbas, Salies-du-Salat et Saint-Martory - Circuit officiel Cagire Garonne Salat



ARBON - CAMPELS

☎ 05 61 94 86 51

🌐 <http://www.opyrenees.fr>

2.8 km
📍 ARBON



Promenade ombragée et point de vue. Qui conduit au site du Maquis de Campels, haut-lieu de résistance lors de la Seconde Guerre Mondiale (lieu de parachutage notamment). Une stèle placée au sommet du site rappelle le courage des hommes qui ont défendu ces terres. Topoguide papier à retrouver dans les accueils de l'Office de tourisme à Aspet, Arbas, Salies-du-Salat et Saint-Martory - Circuit officiel Cagire Garonne Salat



LE BALCON DE CAGIRE N°29

☎ 05 61 94 86 51

🌐 <http://www.opyrenees.fr>

4.0 km
📍 MILHAS



Piste VTT cross country rouge - Circuit officiel Cagire Garonne Salat Circuit avec un paysage très ouvert tout au long de la montée avec une magnifique vue sur la vallée du Ger, face au Mourtis et au massif de Cagire. Topoguide papier gratuit à l'Office de Tourisme.



PIC DU GAR

☎ 05 61 94 86 51

🌐 <http://www.opyrenees.fr>

4.3 km
📍 MONCAUP



Un bel itinéraire très sportif qui vous amènera sur un des sommets emblématiques du Piémont Pyrénéen : le Pic du Gar (alt. 1785 m). Au départ de Moncaup, dominé par le Mont Calem et ses pentes à la végétation si particulière, vous sillonnerez entre forêts et passages plus dégagés, avant d'arriver sur les estives du Pic du Gar et in fine au sommet. Une sublime vue à 360° vous attend : les Pyrénées face à vous, la plaine de la Garonne dans votre dos. Topoguide papier à retrouver dans les accueils de l'Office de tourisme à Aspet, Arbas, Salies-du-Salat et Saint-Martory - Circuit officiel Cagire Garonne Salat



MONCAUP - MONT CALEM : SENTIER GÉOLOGIQUE


☎ 05 61 94 86 51

🌐 <http://www.opyrenees.fr>

4.3 km
📍 MONCAUP



Au détour de la route du Col des Ares, nos yeux se portent sur une bien belle et grande curiosité naturelle : le Mont Calem. Cette butte est impressionnante et contraste avec le reste du paysage du Piémont pyrénéen! Cette randonnée, majoritairement à l'ombre, vous permet de parcourir le Mont Calem, découvrir son histoire, sa formation et son lien intime avec le village qui est né à ses pieds : Moncaup. Le circuit est ombragé jusqu'en haut du Calem, des points d'eau se trouvent dans le village. Topoguide papier à retrouver dans les accueils de l'Office de tourisme à Aspet, Arbas, Salies-du-Salat et Saint-Martory - Circuit officiel Cagire Garonne Salat



SENTIER ÉQUESTRE : ASPET - SOUEICH - ASPET

☎ 05 61 94 86 51

🌐 <http://www.opyrenees.fr>

4.9 km
📍 ASPET



Sentier équestre entre plaine et collines commingeoises - Circuit officiel Cagire Garonne Salat Une petite randonnée à faire à cheval ou avec un âne au départ du village d'Aspet face au pic de Cagire ! Cette balade champêtre vous permettra d'apprécier comme il se doit le Piémont pyrénéen autour des villages d'Aspet et Soueich. Vues sur les sommets des Pyrénées centrales, passages en forêt sont au programme de votre après-midi à cheval ! Topoguide détaillé en version papier disponible dans les accueils de l'Office de tourisme Cagire Garonne Salat.



SENTIER ÉQUESTRE : ASPET - SENGOUAGNET- ASPET

☎ 05 61 94 86 51

🌐 <http://www.opyrenees.fr>

4.9 km
📍 ASPET



Sentier équestre en moyen montagne dans les Pyrénées haut-garonnaises - Circuit officiel Cagire Garonne Salat Une petite randonnée à faire à cheval ou avec un âne au départ du village d'Aspet face au pic de Cagire ! Cette randonnée en moyenne montagne vous amènera sur les premiers vallonnements des Pyrénées sur les hauteurs des villages de Sengouagnet et Milhas. Les superbes panoramas seront au rendez-vous ! Topoguide détaillé en version papier disponible dans les accueils de l'Office de tourisme Cagire Garonne Salat.



ASPET : PRAIRIES DE GELES

☎ 05 61 94 86 51

🌐 <http://www.opyrenees.fr/randonnees>

4.9 km
📍 ASPET



Partez à la découverte des prairies de Gèles : un formidable pâturage, sur les hauteurs d'Aspet, au cœur du Comminges. Une balade familiale, en grande partie ombragée, qui émerveillera petits et grands lors de votre arrivée sur les prairies où vaches et moutons vous accueilleront ! Le Pic de Cagire, face à vous, c'est le lieu idéal pour un pique-nique à la mi-journée (ou face à un sublime coucher de soleil estival !). Topoguide papier à retrouver dans les accueils de l'Office de tourisme à Aspet, Arbas, Salies-du-Salat et Saint-Martory - Circuit officiel Cagire Garonne Salat



COL DE LARRIEU ET LE PIÉMONT A VELO

☎ 05 61 94 86 51

🌐 <http://www.opyrenees.fr>

5.4 km
📍 ASPET



Itinéraire vélo route Au départ d'Aspet, ce circuit vous fera découvrir le col de Larrieu et vous emmènera vers la plaine de la vallée de l'Arbas : lieu de prédilection pour la pratique du parapente, de la spéléologie, du VTT ou encore de la randonnée. Cette boucle vous permet de découvrir des villages typiques, au cœur du Piémont Pyrénéen, sous l'œil bienveillant du Pic de Paloumère (1 608 m).



COLS MYTHIQUES HAUT-GARONNAIS A VELO

☎ 05 61 94 86 51

🌐 <http://www.opyrenees.fr>

5.4 km
📍 ASPET



Itinéraire vélo route Ce circuit, au départ d'Aspet, sillonne les cols en direction du Luchonnais. Découvrez les majestueuses Pyrénées Haut Garonnaises sur un parcours à destination des cyclistes chevronnés. Un itinéraire sportif qui vous fera profiter les plus beaux spots des Pyrénées centrales en franchissant de beaux cols : Col des Ares, Col de Menté, Port de Balès. Des cols sauvages de l'Aspétois, aux grandes vallées du Luchonnais émerveillement assuré !



DU COL DE PORTET D'ASPET AU MENTÉ

☎ 05 61 94 86 51

🌐 <http://www.opyrenees.fr>

5.4 km
📍 ASPET



Itinéraire vélo route Ce circuit d'une cinquantaine de kilomètres, au départ d'Aspet, vous mènera sur les cols mythiques du Tour de France : le Col de Portet d'Aspet, puis le Col de Menté. Revivez l'ambiance de la Grande Boucle en arpentant les Pyrénées sur des routes exigeantes, au panorama unique ! Le Col de Portet d'Aspet vous livrera une vue sublime sur la chaîne pyrénéenne, le Pic de Cagire et les vallées ariégeoises (vallée de la Bellongue notamment).



SENTIER DE DÉCOUVERTE DE LA TOUR DU CHUCAOU

☎ 05 61 94 86 51

🌐 <http://www.opyrenees.fr>

5.4 km
📍 ASPET



Ce sentier, majoritairement ombragé, vous invite à la découverte des arbres, des animaux et des paysages autour d'Aspet et au cœur des Pyrénées centrales. Il est ponctué d'une trentaine de panneaux de présentation de la faune et de la flore. Vous rencontrerez également sur cet itinéraire un riche patrimoine bâti. Topoguide papier à retrouver dans les accueils de l'Office de tourisme à Aspet, Arbas, Salies-du-Salat et Saint-Martory - Circuit officiel Cagire Garonne Salat



DU JOB AU GER N°25


☎ 05 61 94 86 51

🌐 <http://www.opyrenees.fr>

6.1 km
📍 ASPET



Piste VTT cross country rouge - Circuit officiel Cagire Garonne Salat Ce circuit permet de découvrir la partie basse de la vallée du Job et du Ger. Les paysages rencontrés sont typiques du Haut Comminges. Alternance de collines boisées et d'espaces agricoles plus ouverts sur la plaine. Topoguide papier gratuit à l'Office de Tourisme.



ENCAUSSE LES THERMES : LE CHATEAU DU PLECH

☎ 05 61 94 86 51

🌐 <http://www.opyrenees.fr>

8.2 km
📍 ENCAUSSE-LES-THERMES



Ce petit itinéraire sur le Piémont offre aux randonneurs de magnifiques points de vue sur les vallées autour de l'ancienne station thermale d'Encausse-les-Thermes. Vous croiserez sur votre chemin un calvaire et les vestiges du Château du Plech qui était jadis un des six châteaux qui protégeaient la vallée du Job ! Le circuit est ombragé, à l'exception des 10 minutes du retour. Vous pourrez poursuivre votre balade en flânant sur les berges du Job sur la promenade le long de l'Allée du Moulin (au départ du pont). Topoguide papier à retrouver dans les accueils de l'Office de tourisme à Aspet, Arbas, Salies-du-Salat et Saint-Martory - Circuit officiel Cagire Garonne Salat



COL DE PORTET D'ASPET - PIC DE PALOUMERE

☎ 05 61 94 86 51

🌐 <http://www.opyrenees.fr>

8.6 km
📍 PORTET-D'ASPET



Itinéraire aller-retour, sans grande difficulté, permettant d'accéder au Pic de Paloumère (1608 m). Une fantastique vue sur les Pyrénées alentours mais aussi la plaine de la Garonne vous attend au sommet. Une randonnée à consommer sans modération pour vivre les Pyrénées centrales à 100% ! Topoguide papier à retrouver dans les accueils de l'Office de tourisme à Aspet, Arbas, Salies-du-Salat et Saint-Martory - Circuit officiel Cagire Garonne Salat



DÉCOUVERTE DU COL DE LARRIEU - N°35

☎ 05 61 94 86 51

🌐 <http://www.opyrenees.fr>

9.2 km
📍 CHEIN-DESSUS



Depuis le petit col sauvage qu'est le Col de Larrieu (704 m) cette balade en forêt vous offrira de formidables points de vue sur la vallée et les sommets pyrénéens alentours. Une vue panoramique qui ravira les petits et grands ! Topoguide papier à retrouver dans les accueils de l'Office de tourisme à Aspet, Arbas, Salies-du-Salat et Saint-Martory - Circuit officiel Cagire Garonne Salat



GR 78 "LA VOIE DU PIÉMONT PYRÉNÉEN"

☎ 05 61 94 86 51

9.6 km
📍 PORTET-D'ASPET



Ce GR@78 vous emmène sur les pas des pèlerins vers Saint-Jacques de Compostelle par le versant nord des Pyrénées. En Haute-Garonne, ce sont 49 km d'un chemin sauvage au cœur d'une nature préservée qu'il faudra parcourir !



PIC DE PALOUMERE

☎ 05 61 94 86 51
📍 <http://opyrenees.fr/randonnees/>

9.9 km
📍 HERRAN



Prenez la direction de la vallée de l'Arbas et découvrez le plus beau panorama des Pyrénées centrales ! Une fois arrivés sur les crêtes vous pourrez admirer la chaîne pyrénéenne des sommets ariégeois jusqu'au Pic du Midi de Bigorre. Le point culminant sera votre arrivée au Pic de Paloumère qui culmine à 1 608 mètres d'altitude ! Le passage par les estives vous amènera à côtoyer troupeaux de moutons, de vaches et de chevaux qui passent l'été, paisiblement protégés par de gros chiens des Pyrénées : les Patous. Une sublime randonnée familiale en moyenne montagne à ne rater sous aucun prétexte ! - Circuit officiel Cagire Garonne Salat -




CRÊTES DE CORNUDÈRE

☎ 05 61 94 86 51
📍 <http://www.opyrenees.fr>

9.9 km
📍 HERRAN



Un itinéraire sportif qui vous permettra de jouir d'un magnifique panorama sur la chaîne pyrénéenne des sommets ariégeois jusqu'au Pic du Midi de Bigorre. Topoguide papier à retrouver dans les accueils de l'Office de tourisme à Aspet, Arbas, Salies-du-Salat et Saint-Martory - Circuit officiel Cagire Garonne Salat



ARBAS : CASCADE DE PLANQUE

☎ 05 61 94 86 51
📍 <http://opyrenees.fr>

10.1 km
📍 ARBAS



Petit circuit forestier et majoritairement ombragé, doté de quelques passages raides mais très courts. Au bout du chemin se trouve un petit belvédère faisant face à un immense bloc de roches haut de près de 100m. Du sommet s'élanche la cascade de Planque, ricoche contre la roche et termine sa chute dans le ruisseau. La traversée de ce dernier, au retour, est parfois glissante. Restez prudent. Néanmoins, cette cascade peut être parfois asséchée en fonction des conditions météorologiques. Topoguide papier à retrouver dans les accueils de l'Office de tourisme à Aspet, Arbas, Salies-du-Salat et Saint-Martory - Circuit officiel Cagire Garonne Salat



PARCOURS PÊCHE DE L'ARBAS

☎ 05 61 94 86 51
📍 <http://www.opyrenees.fr>

15.8 km
📍 CASTELBIAGUE



Le parcours de pêche de l'Arbas est un parcours de découverte (en aller-retour) des espèces qui peuplent la rivière et de leurs conditions d'existence. 4 stations de médiation abordent différents thèmes, elles sont réparties entre Castelbiague et Montgaillard-de-Salies



CENTRE D'ART CONTEMPORAIN CHAPELLE SAINT-JACQUES

☎ 05 62 00 15 93


Avenue du Maréchal Foch

🌐 <http://www.lachapelle-saint-jacques.com>
14.6 km

📍 SAINT-GAUDENS



Labellisée centre d'art contemporain d'intérêt national par le Ministère de la Culture est conventionné depuis 2012 avec la Ville de St-Gaudens, la Direction régionale des affaires culturelles Occitanie et la Région Occitanie / Pyrénées-Méditerranée et depuis 2019 avec le Conseil départemental HG.



MUSÉE ARTS & FIGURES DES PYRÉNÉES CENTRALES SAINT GAUDENS

☎ 05 61 89 05 42

35 Boulevard Jean Bepmale

🌐 <http://www.stgo.fr/sorties-et-loisirs-billet>
14.6 km

📍 SAINT-GAUDENS



Ce musée présente majoritairement la production en faïence fine et porcelaine de la Manufacture Fouque et Arnoux, active à Toulouse et Saint-Gaudens entre 1813 et 1864. Venez découvrir ces objets délicats à la fonction parfois surprenante. Notre agent d'accueil répondra à toutes vos questions !



COLLEGIALE SAINT PIERRE

☎ 05 61 89 71 46

Place Jean Jaurès


🌐 <http://toulouse.catholique.fr/paroisse/en>

14.7 km

📍 SAINT-GAUDENS



Il s'agit d'un édifice roman des XI-XIIème siècles. Cette église, important édifice religieux du Comminges avec son cloître et sa salle capitulaire, était celle d'un collège de chanoines, communauté de clercs, créée par l'évêque Bertrand. Jeu de piste enfants à retirer à l'accueil de l'Office.



ESPACE PHOTOGRAPHIES

☎ 05 61 94 77 61

2 Rue Thiers


🌐 <http://www.tourisme-stgaudens.com>

14.8 km

📍 SAINT-GAUDENS



Espace d'exposition entièrement consacré à la photographie
Programmation annuelle disponible sur le site Internet de l'Office de Tourisme



VISITE GUIDÉE DE LA VILLE DE SAINT-GAUDENS

☎ 05 61 94 77 61

2 Rue Thiers

🌐 <http://www.tourisme-stgaudens.com>

14.8 km

📍 SAINT-GAUDENS



Visite ville libre par le sentier ocre.
Découverte de la ville et de ses richesses.



MUSEE CIRCUIT DU COMMINGES

☎ 05 61 79 34 25

1 Rue Chanteurs du Comminges

🌐 <http://www.museeducircuitducomminge>

15.3 km

📍 SAINT-GAUDENS



Le site regroupe toute l'histoire documentée sous toutes formes des 18 Grands Prix Autos et 16 Grands Prix Motos du Comminges durant la période 1925/1954. Il comporte un "espace historique" avec toute l'histoire sportive du Circuit et les grands événements comme les Grands Prix de France (ACF).



MUSEE/ESPACE DECOUVERTE DARDENNE

☎ 05 61 79 02 01

🌐 <http://www.chocolatdardenne.com>

17.8 km

📍 AUSSON



Partager notre savoir-faire nous tient à cœur. C'est pourquoi, nous vous invitons à visiter notre Espace Découverte attenant à la boutique. Découvrez notre histoire et notre savoir-faire à travers un parcours de visite étonnant et immersif et dégustez notre chocolat en fin de visite.



DOMAINE DE VALMIRANDE

☎ 06 21 05 40 16

Route de Tarbes

21.5 km

📍 MONTREJEAU



De la visite de la somptueuse chapelle et ses splendides vitraux et marbres (statue du Christ de Louis-Ernest Barrias) à la visite des écuries en marbre et de leur sellerie, découvrez le domaine de Valmirande, lové au creux de 41 hectares de parc et jardin et son véritable arboretum.



ABBAYE DE BONNEFONT

☎ 05 61 98 28 77

1 Chemin de Bonnefont

🌐 <http://www.abbayedebonnefont.fr>

22.0 km

📍 PROUPIARY



Ancienne abbaye cistercienne, petite-fille de Cîteaux fondée en 1136, le monastère de Bonnefont fut grandement démantelé au XIXème siècle et ces éléments revendus. Ouvert au public de juin à septembre : visites guidées historiques, jardin médiéval, expositions, concerts, conférences, ateliers...



MAISON DE L'ARBORETUM

☎ 05 61 88 90 69

Chemin Départemental 69 E

🌐 <http://www.coeurcoteaux-comminges.fr>

24.3 km

📍 CARDEILHAC




Lieu multidisciplinaire consacré à l'information du public sur le massif et l'arboretum, la maison organise également des expositions, des stages, des ateliers et des activités de groupe entre mai et novembre de chaque année.

Mes recommandations (suite)

Randonnées

Les incontournables

OFFICE DE TOURISME CAGIRE GARONNE SALAT
OPYRENEES.FR



MUSEE DE L'AURIGNACIEN

☎ 05 61 90 90 72

Avenue Bénabarre

🌐 <http://www.musee-aurignacien.com>

28.3 km

📍 AURIGNAC



Découvrez ce musée de Préhistoire qui invite tous les amateurs de découvertes archéologiques et culturelles, à aller à la rencontre des premiers hommes anatomiquement modernes qui vécurent en Europe.



FRANCIS ROLLAND

☎ 05 61 88 81 50

2.3 km

📍 SENGOUAGNET



Vente de légumes et de fruits à la ferme



LA FERME DE TERRAN

☎ 05 61 79 77 00

2.5 km

📍 SENGOUAGNET



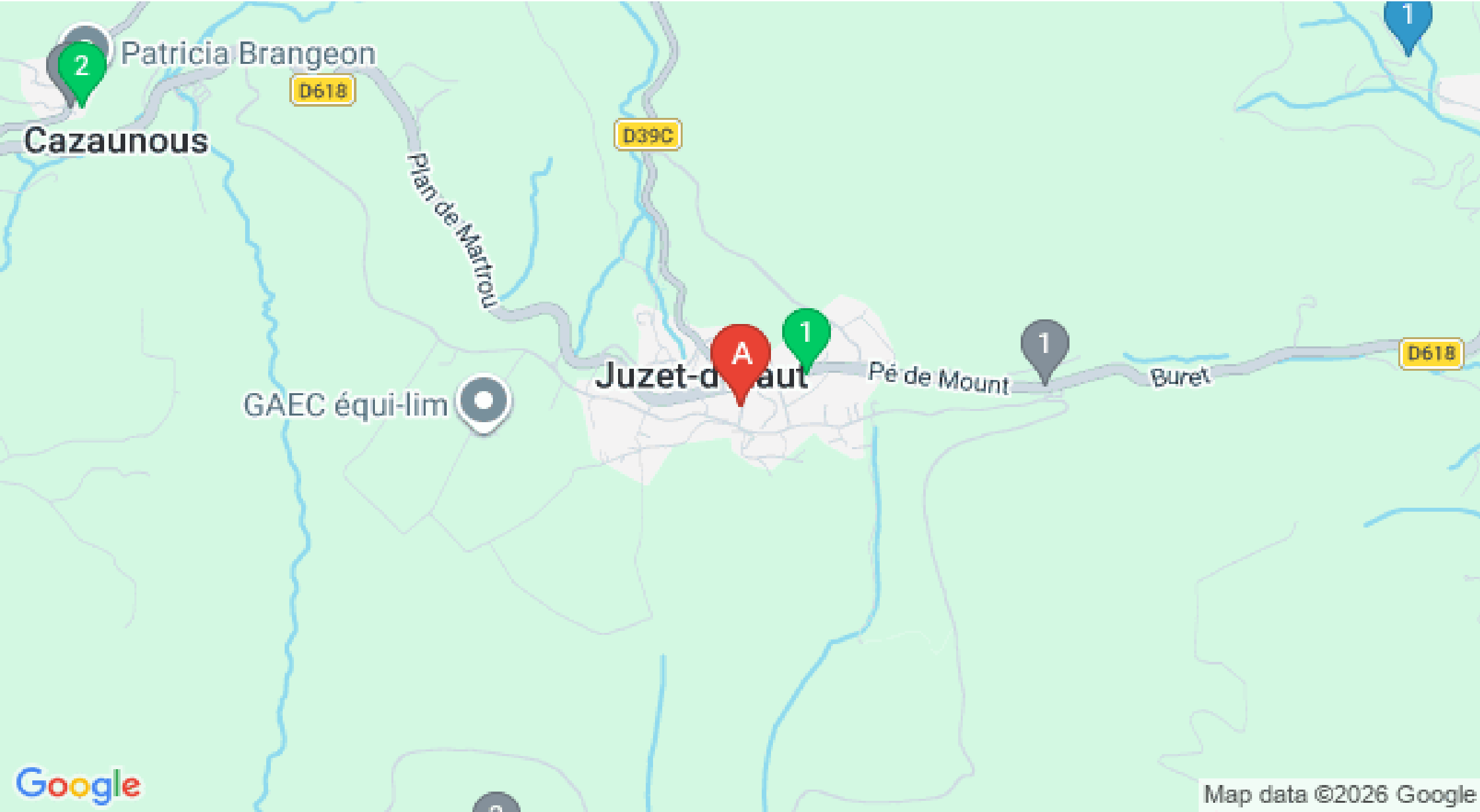
Vente à la ferme de fruits bio

Mes recommandations (suite)

Randonnées

Les incontournables

OFFICE DE TOURISME CAGIRE GARONNE SALAT
OPYRENEES.FR



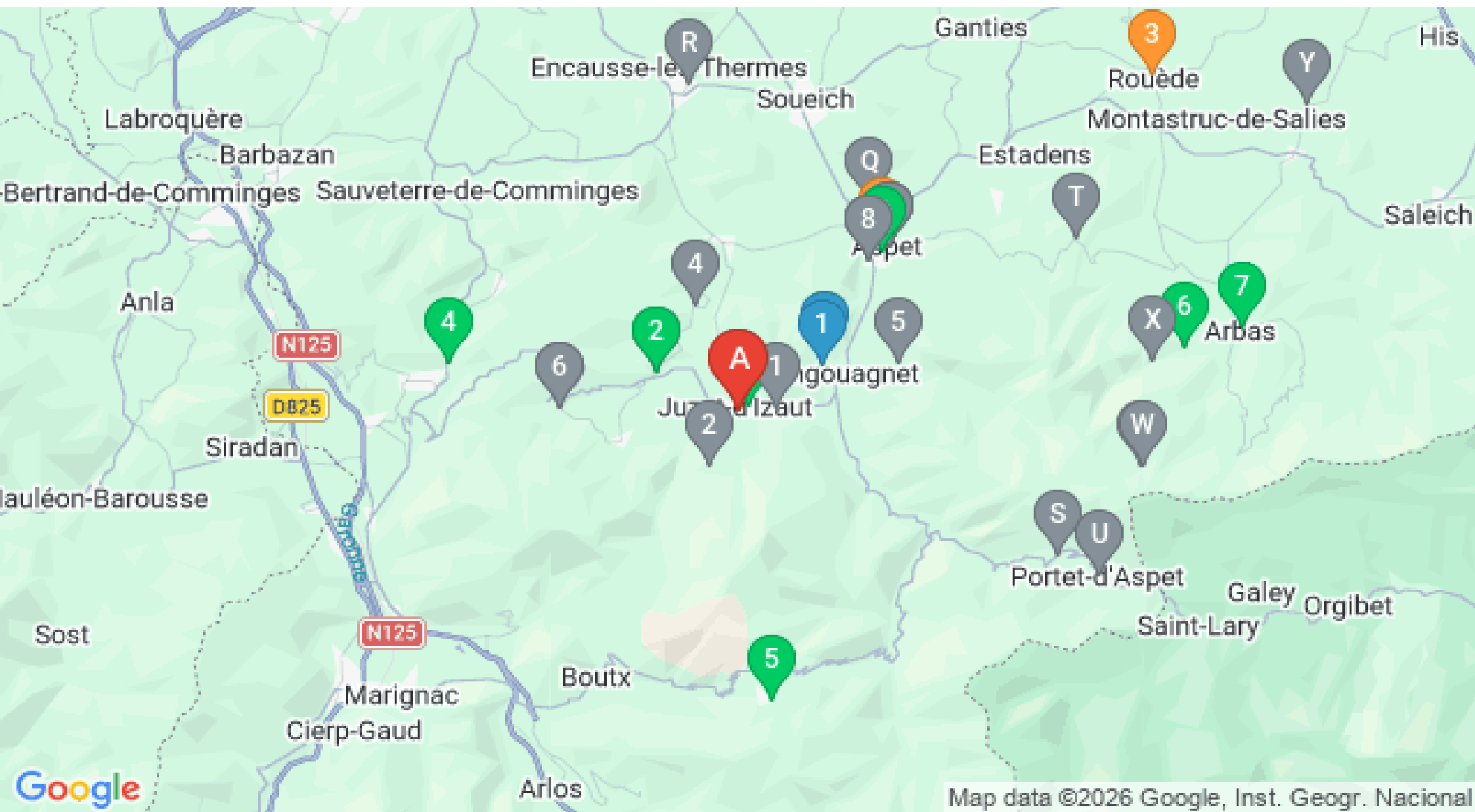
Map data ©2026 Google

Mes recommandations (suite)

Randonnées

Les incontournables

OFFICE DE TOURISME CAGIRE GARONNE SALAT
OPYRENEES.FR



Map data ©2026 Google, Inst. Geogr. Nacional

🍴 : Restaurants 🌿 : Activités et Loisirs 🌲 : Nature 🏰 : Culturel 🍷 : Dégustations